



Soto La Marina, Tamaulipas; a 02 de septiembre de 2021.

Oficio núm. OFPMSLM/066/2021.

ASUNTO: Se remiten Tablas Catastrales 2022 del Municipio de Soto La Marina, Tamaulipas.

DIP. FÉLIX FERNANDO GARCÍA AGUIAR
PRESIDENTE DE LA JUNTA DE COORDINACIÓN POLÍTICA
DEL H. CONGRESO DEL ESTADO.
P R E S E N T E . -

RECIBIDO
CONGRESO DEL ESTADO DE TAMAULIPAS OFICINA DE PART.

03 SEP. 2021

Acta de Cabildo
Memoria USB

Hora: 12:35 hr Anexos:

Recibe: Raúl García

En cumplimiento a los Artículos 15 Fracción VIII y 74 de la Ley de Catastro Para el Estado de Tamaulipas, remito a esta LXIV Legislatura del H. Congreso del Estado Tamaulipas, las **TABLAS DE VALORES UNITARIOS DE SUELO Y CONSTRUCCIONES, Y COEFICIENTES DE INCREMENTO Y DE DEMÉRITO, QUE SERVIRÁN DE BASE PARA LA DETERMINACIÓN DEL VALOR CATASTRAL DE PREDIOS URBANOS, SUBURBANOS, CENTROS DE POBLACIÓN DE ORIGEN EJIDAL, CONGREGACIONES Y DEMÁS LOCALIDADES, ASÍ COMO DE LOS PREDIOS RÚSTICOS DEL MUNICIPIO DE SOTO LA MARINA, TAMAULIPAS, PARA EL EJERCICIO FISCAL DEL AÑO 2022**, las cuales fueron estudiadas, discutidas y dictaminadas por la Comisión para el Estudio y Evaluación de las Tablas de Valores Unitarios de Suelo y Construcciones del Municipio de Soto La Marina, Tamaulipas; siendo sometidas a consideración y aprobadas en el Seno del H. Cabildo Municipal de Soto La Marina, Tamaulipas; lo cual quedó asentado en el ACTA DE CABILDO NO. 55 DE LA SESIÓN SOLEMNE EXTRA ORDINARIA de fecha 27 de Agosto del año 2021.

Sin otro particular, aprovecho la ocasión para enviarle un cordial saludo y mi especial y distinguida consideración.

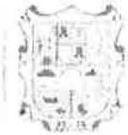

ATENTAMENTE



ING. LUIS EDUARDO PÉREZ CÁRDENAS
DIRECTOR DE PLANEACIÓN Y CONTROL HACENDARIO
DEL MUNICIPIO DE SOTO LA MARINA, TAMAULIPAS

Se anexa usb con Documentos digitales.

- C. Lic. Francisco Javier García Cabeza de Vaca.- Gobernador Constitucional del Estado.- Para su superior conocimiento.
- C. Lic. César Augusto Verástegui Ostos.- Secretario General de Gobierno.- Para su conocimiento.
- C. Dip. Juan Enrique Liceaga Pineda.- Diputado por el XVI Distrito Electoral de Tamaulipas.- Para su conocimiento.
- C. Lic. María del Carmen Zepeda Huerta.- Contralor Gubernamental.- Para su conocimiento.
- C. Lic. Jorge Espino Ascanio.- Auditor Superior del Estado.- Para su conocimiento.
- C. C. P. C. Edelmiro Arellano Villarreal.- Contralor Municipal.- Para su conocimiento.



J. A.

MEDIANTE EL CUAL SE APRUEBAN LOS VALORES UNITARIOS DE SUELO Y CONSTRUCCIONES, Y COEFICIENTES DE INCREMENTO Y DE DEMÉRITO, QUE SERVIRÁN DE BASE PARA LA DETERMINACIÓN DEL VALOR CATASTRAL DE PREDIOS URBANOS, SUBURBANOS, CENTROS DE POBLACIÓN DE ORIGEN EJIDAL, CONGREGACIONES Y DEMÁS LOCALIDADES, ASÍ COMO DE LOS PREDIOS RÚSTICOS DEL MUNICIPIO DE SOTO LA MARINA, TAMAULIPAS, PARA EL EJERCICIO FISCAL DEL AÑO 2022.

Artículo 1°. Se ratifican para el ejercicio fiscal del año 2022, las Tablas de Valores Unitarios de Suelo y Construcciones, y los coeficientes de incremento y de demérito del actual ejercicio fiscal 2021, expedidas por este Congreso del Estado mediante Decreto No. LXIV-193, publicado en el Periódico Oficial del Estado anexo al número 137, de fecha 12 de Noviembre del año próximo pasado, que servirán de base para la determinación del valor catastral de predios urbanos, suburbanos, centros de población de origen ejidal, congregaciones y demás localidades, así como de los predios rústicos del Municipio de Soto la Marina, Tamaulipas, contenidos en las siguientes tablas especificadas:

I. PREDIOS URBANOS


Valores unitarios para Terrenos Urbanos y de Construcción por m² expresados en pesos según su ubicación:

MANZANA	LOC.	SECTOR	NORTE	SUR	ESTE	OESTE	VALOR POR M ² CONSTRUCCIÓN
1	1	1	80	80	250	80	1,000.00
2	1	1	80	80	250	80	1,000.00
3	1	1	80	80	250	80	1,000.00
4	1	1	80	80	250	80	1,000.00
5	1	1	80	100	80	80	1,000.00
6	1	1	100	80	80	80	1,000.00
7	1	1	100	80	80	80	1,000.00
8	1	1	100	80	80	80	1,000.00
9	1	1	100	80	80	80	1,000.00
10	1	1	100	80	80	80	1,000.00
11	1	1	100	80	100	80	1,000.00
12	1	1	100	80	250	80	1,000.00
13	1	1	80	80	250	80	1,000.00
14	1	1	80	80	80	100	1,000.00
15	1	1	80	80	100	80	1,000.00
16	1	1	80	80	80	80	1,000.00
17	1	1	80	80	80	80	1,000.00
18	1	1	80	80	80	80	1,000.00
19	1	1	80	80	80	80	1,000.00
20	1	1	80	80	80	80	1,000.00
21	1	1	80	80	80	80	1,000.00
22	1	1	80	80	80	80	1,000.00
23	1	1	80	80	100	80	1,000.00
24	1	1	80	80	80	100	1,000.00
25	1	1	80	80	80	80	1,000.00
26	1	1	80	80	80	80	1,000.00
27	1	1	80	80	80	80	1,000.00

M9x

L. M. G. Javier Contreras

Donde correspondo



[Handwritten signature]

28	1	1	100	100	250	100	1,000.00
29	1	1	100	80	250	100	1,000.00
30	1	1	80	80	100	100	1,000.00
31	1	1	80	80	80	100	1,000.00
32	1	1	80	80	100	100	1,000.00
33	1	1	80	80	100	100	1,000.00
34	1	1	80	80	80	80	1,000.00
35	1	1	80	80	80	80	1,000.00
36	1	1	80	80	80	80	1,000.00
37	1	1	80	80	80	80	1,000.00

[Handwritten signature]

MANZANA	LOC.	SECTOR	NORTE	SUR	ESTE	OESTE	VALOR POR M ² CONSTRUCCION
38	1	1	80	80	80	80	1,000.00
39	1	1	80	80	80	80	1,000.00
40	1	1	80	80	80	80	1,000.00
41	1	1	80	100	250	80	1,000.00
42	1	1	80	100	80	80	1,000.00
43	1	1	80	100	80	80	1,000.00
44	1	1	80	100	80	80	1,000.00
45	1	1	80	100	100	100	1,000.00
46	1	1	80	100	80	100	1,000.00
47	1	1	80	80	250	80	1,000.00
48	1	1	80	100	250	100	1,000.00
49	1	1	80	100	100	100	1,000.00
50	1	1	80	100	100	100	1,000.00
51	1	1	80	100	100	100	1,000.00
52	1	1	80	100	100	100	1,000.00
53	1	1	80	100	100	100	1,000.00
54	1	1	80	100	100	100	1,000.00
55	1	1	80	100	100	100	1,000.00
56	1	1	80	80	100	80	1,000.00
57	1	1	80	80	80	80	1,000.00
58	1	1	80	80	100	80	1,000.00
59	1	1	100	100	100	100	1,000.00
60	1	1	100	100	100	100	1,000.00
61	1	1	100	100	100	100	1,000.00
62	1	1	100	100	100	100	1,000.00
63	1	1	100	100	100	100	1,000.00
64	1	1	100	100	100	100	1,000.00
65	1	1	100	300	100	100	1,000.00
66	1	1	100	100	250	100	1,000.00
100	1	1	80	80	80	80	1,000.00
101	1	1	80	80	80	80	1,000.00
102	1	1	80	80	80	80	1,000.00
103	1	1	80	80	80	80	1,000.00
104	1	1	80	80	80	80	1,000.00
105	1	1	80	80	80	80	1,000.00
106	1	1	80	80	80	80	1,000.00
107	1	1	80	80	80	80	1,000.00
108	1	1	80	80	80	80	1,000.00
109	1	1	80	80	80	80	1,000.00
110	1	1	80	80	80	80	1,000.00
111	1	1	80	80	80	80	1,000.00

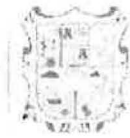
[Handwritten signature]

[Handwritten signature]

[Handwritten signature]
Max

[Handwritten signature]






J. de


MANZANA	LOC.	SECTOR	NORTE	SUR	ESTE	OESTE	VALOR POR M ² CONSTRUCCIÓN
112	1	1	80	80	80	80	1,000.00
113	1	1	80	80	80	80	1,000.00
114	1	1	80	80	80	80	1,000.00
115	1	1	80	80	80	80	1,000.00
116	1	1	80	80	80	80	1,000.00
117	1	1	80	80	80	80	1,000.00
118	1	1	80	80	80	80	1,000.00
119	1	1	80	80	80	80	1,000.00
120	1	1	80	80	80	80	1,000.00
121	1	1	80	80	80	80	1,000.00
122	1	1	80	80	80	80	1,000.00
123	1	1	80	80	80	80	1,000.00
123	1	1	80	80	80	80	1,000.00
125	1	1	80	80	80	80	1,000.00
126	1	1	80	80	80	80	1,000.00
127	1	1	80	80	80	80	1,000.00
128	1	1	80	80	80	80	1,000.00
129	1	1	80	80	80	80	1,000.00
130	1	1	80	80	80	80	1,000.00
131	1	1	80	80	80	80	1,000.00
132	1	1	80	80	80	80	1,000.00
133	1	1	80	80	80	80	1,000.00
134	1	1	80	80	80	80	1,000.00
135	1	1	80	80	80	80	1,000.00
136	1	1	80	80	80	80	1,000.00
137	1	1	80	80	80	80	1,000.00
138	1	1	80	80	80	80	1,000.00
139	1	1	80	80	80	80	1,000.00
140	1	1	80	80	80	80	1,000.00
141	1	1	80	80	80	80	1,000.00
142	1	1	80	80	80	80	1,000.00
143	1	1	80	80	80	80	1,000.00
144	1	1	80	80	80	80	1,000.00
145	1	1	80	80	80	80	1,000.00
146	1	1	80	80	80	80	1,000.00
147	1	1	80	80	80	80	1,000.00
148	1	1	80	80	80	80	1,000.00
149	1	1	80	80	80	80	1,000.00
150	1	1	80	80	80	80	1,000.00
151	1	1	80	80	80	80	1,000.00
152	1	1	80	80	80	80	1,000.00
153	1	1	80	80	80	80	1,000.00
154	1	1	80	80	80	80	1,000.00
155	1	1	80	80	80	80	1,000.00

[Signature]

[Signature]

Luz Javier Cortez
Max
Deseo clarano





J. D.


MANZANA	LOC.	SECTOR	NORTE	SUR	ESTE	OESTE	VALOR POR M ² CONSTRUCCIÓN
1	1	2	100	100	100	100	1,000.00
2	1	2	100	100	100	100	1,000.00
3	1	2	100	100	100	100	1,000.00
4	1	2	100	100	100	100	1,000.00
5	1	2	100	100	100	100	1,000.00
6	1	2	100	100	100	100	1,000.00
7	1	2	100	100	300	100	1,000.00
8	1	2	100	100	100	100	1,000.00
9	1	2	100	100	250	300	1,000.00
10	1	2	100	100	250	100	1,000.00
11	1	2	100	100	250	100	1,000.00
12	1	2	100	100	100	100	1,000.00
13	1	2	300	100	100	100	1,000.00
14	1	2	100	100	100	100	1,000.00
15	1	2	100	100	100	100	1,000.00
16	1	2	100	100	100	100	1,000.00
17	1	2	100	100	100	100	1,000.00
18	1	2	100	100	100	100	1,000.00
19	1	2	100	100	100	100	1,000.00
20	1	2	100	100	80	80	1,000.00
21	1	2	100	100	80	80	1,000.00
22	1	2	100	100	80	80	1,000.00
23	1	2	100	100	80	80	1,000.00
24	1	2	100	100	100	100	1,000.00
25	1	2	100	100	100	100	1,000.00
26	1	2	100	100	100	100	1,000.00
27	1	2	100	100	100	100	1,000.00
28	1	2	100	100	100	100	1,000.00
29	1	2	80	100	250	100	1,000.00
30	1	2	100	80	250	80	1,000.00
31	1	2	100	100	100	80	1,000.00
32	1	2	100	100	100	80	1,000.00
33	1	2	100	100	100	100	1,000.00
34	1	2	100	100	100	100	1,000.00
35	1	2	100	80	100	80	1,000.00
36	1	2	80	80	80	80	1,000.00
37	1	2	80	80	80	80	1,000.00
38	1	2	80	80	80	80	1,000.00

[Firma]

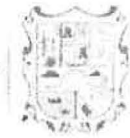
[Firma]

[Firma]

[Firma]



Tam



J. de

MANZANA	LOC.	SECTOR	NORTE	SUR	ESTE	OESTE	VALOR POR M ² CONSTRUCCIÓN
39	1	2	80	80	80	80	1,000.00
40	1	2	80	80	80	80	1,000.00
41	1	2	80	80	80	80	1,000.00
42	1	2	80	80	80	80	1,000.00
43	1	2	80	80	80	80	1,000.00
44	1	2	80	80	80	80	1,000.00
45	1	2	80	80	80	80	1,000.00
46	1	2	80	80	80	80	1,000.00
47	1	2	80	80	80	80	1,000.00
48	1	2	80	80	80	80	1,000.00
49	1	2	80	80	80	80	1,000.00
50	1	2	80	80	250	80	1,000.00
51	1	2	80	80	250	80	1,000.00
52	1	2	80	80	80	80	1,000.00
53	1	2	80	80	80	80	1,000.00
54	1	2	80	80	80	80	1,000.00
55	1	2	80	80	80	80	1,000.00
56	1	2	80	80	80	80	1,000.00
57	1	2	80	80	80	80	1,000.00
58	1	2	80	80	80	80	1,000.00
59	1	2	80	80	80	80	1,000.00
60	1	2	80	80	80	80	1,000.00
61	1	2	80	80	80	80	1,000.00
62	1	2	80	80	80	80	1,000.00
63	1	2	80	80	80	80	1,000.00
64	1	2	80	80	80	80	1,000.00
65	1	2	80	80	80	80	1,000.00
66	1	2	80	80	80	80	1,000.00
67	1	2	80	80	80	80	1,000.00
68	1	2	80	80	80	80	1,000.00
69	1	2	80	80	80	80	1,000.00
70	1	2	80	80	80	80	1,000.00

MANZANA	LOC.	SECTOR	NORTE	SUR	ESTE	OESTE	VALOR POR M ² CONSTRUCCIÓN
1	1	3	50	50	50	50	200.0
2	1	3	50	50	50	50	200.0
3	1	3	50	50	50	50	200.0
4	1	3	50	50	50	50	200.0
5	1	3	50	50	50	50	200.0
6	1	3	50	50	50	50	200.0
7	1	3	50	50	50	50	200.0
8	1	3	50	50	50	50	200.0
9	1	3	50	50	50	50	200.0

[Handwritten signature]

[Handwritten mark]

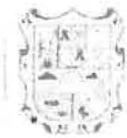
[Handwritten mark]

Javier Contreras
Mex
[Handwritten signature]

[Handwritten signature]



[Handwritten signature]



[Firma manuscrita]

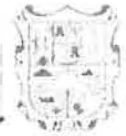

MANZANA	LOC.	SECTOR	NORTE	SUR	ESTE	OESTE	VALOR POR M ² CONSTRUCCIÓN
1	1	4	80	80	80	250	1,000.00
2	1	4	80	80	80	80	1,000.00
3	1	4	80	80	80	80	1,000.00
4	1	4	80	80	80	80	1,000.00
5	1	4	80	80	80	80	1,000.00
6	1	4	80	80	80	250	1,000.00
7	1	4	80	80	80	250	1,000.00
8	1	4	80	80	80	80	1,000.00
9	1	4	80	80	80	80	1,000.00
10	1	4	80	80	80	250	1,000.00
11	1	4	80	80	80	80	1,000.00
12	1	4	80	80	80	250	1,000.00
13	1	4	80	80	80	80	1,000.00
14	1	4	80	80	80	80	1,000.00
15	1	4	80	80	80	250	1,000.00
16	1	4	80	80	80	250	1,000.00
17	1	4	80	80	80	80	1,000.00
18	1	4	80	80	80	80	1,000.00
19	1	4	80	80	80	80	1,000.00
20	1	4	80	80	80	80	1,000.00
21	1	4	80	80	80	250	1,000.00
22	1	4	80	80	80	80	1,000.00
23	1	4	80	80	80	80	1,000.00
24	1	4	80	80	80	80	1,000.00
25	1	4	80	80	80	80	1,000.00
26	1	4	80	80	80	80	1,000.00
27	1	4	80	80	80	80	1,000.00
28	1	4	80	80	80	80	1,000.00
29	1	4	80	80	80	80	1,000.00
30	1	4	80	80	80	80	1,000.00
31	1	4	80	80	80	80	1,000.00
32	1	4	80	80	80	80	1,000.00
33	1	4	80	80	80	80	1,000.00
34	1	4	80	80	80	80	1,000.00
35	1	4	80	80	80	80	1,000.00
36	1	4	80	80	80	80	1,000.00
37	1	4	80	80	80	80	1,000.00
38	1	4	80	80	80	80	1,000.00
39	1	4	80	80	80	80	1,000.00

[Firma manuscrita]

[Firma manuscrita]

Max
Nose CD 7216

[Firma manuscrita]



J. A.


MANZANA	LOC.	SECTOR	NORTE	SUR	ESTE	OESTE	VALOR POR M ² CONSTRUCCIÓN
1	1	5	150	80	80	250	1,000.00
2	1	5	150	80	80	80	1,000.00
3	1	5	150	80	80	80	1,000.00
4	1	5	80	80	8	80	1,000.00
5	1	5	80	80	8	80	1,000.00
6	1	5	80	80	8	80	1,000.00
7	1	5	80	80	8	80	1,000.00
8	1	5	80	80	8	250	1,000.00
9	1	5	80	80	8	80	1,000.00
10	1	5	80	80	8	80	1,000.00
11	1	5	80	80	8	80	1,000.00
12	1	5	80	80	8	80	1,000.00
13	1	5	80	80	8	80	1,000.00
14	1	5	80	80	8	80	1,000.00
15	1	5	80	80	8	80	1,000.00
16	1	5	80	80	8	250	1,000.00
17	1	5	80	80	8	80	1,000.00
19	1	5	80	80	8	80	1,000.00
20	1	5	80	80	8	80	1,000.00
21	1	5	80	80	8	80	1,000.00
22	1	5	80	80	8	80	1,000.00
23	1	5	80	80	8	80	1,000.00
24	1	5	80	80	8	80	1,000.00
25	1	5	80	80	8	80	1,000.00
26	1	5	80	80	8	80	1,000.00

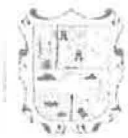

MANZANA	LOC.	SECTOR	NORTE	SUR	ESTE	OESTE	VALOR POR M ² CONSTRUCCIÓN
1	1	6	80	80	80	250	1,000.00
2	1	6	80	80	80	250	1,000.00
3	1	6	80	80	80	250	1,000.00
4	1	6	80	80	80	250	1,000.00
5	1	6	80	80	150	80	1,000.00
6	1	6	80	80	150	80	1,000.00
7	1	6	80	80	80	250	1,000.00
8	1	6	80	80	150	250	1,000.00
9	1	6	80	80	150	250	1,000.00

[Handwritten signature]

[Handwritten signature]
[Handwritten signature]
[Handwritten signature]

[Handwritten signature]
[Handwritten signature]





II. PREDIOS SUBURBANOS

VALORES PARA PREDIOS SUBURBANOS CERCANOS A LA CABECERA MUNICIPAL

VALOR POR M² DE TERRENO
\$ 30.00

VALOR POR M² DE CONSTRUCCIÓN
\$ 500.00

TABLA DE VALORES UNITARIOS PARA LAS LOCALIDADES Y ASENTAMIENTOS HUMANOS DE LOS EJIDOS

MANZANA	LOC	SECTOR	NORTE	SUR	ESTE	OESTE	VALOR POR M ² CONSTRUCCIÓN
TODAS	TODAS	TODOS	15	15	15	15	\$ 200.00

VALORES SUBURBANOS PARA PREDIOS TURÍSTICOS
CENTRO TURÍSTICO "LIC. BENITO JUÁREZ" y "MOGOTE PALOMAS"

VALOR POR M² DE TERRENO
\$ 50.00


VALOR POR M² DE CONSTRUCCIÓN
\$ 2,000.00

PARA LA ZONA URBANA DEL EJIDO LA PESCA
TABLA DE VALORES UNITARIOS

MANZANA	LOC.	SECTOR	NORTE	SUR	ESTE	OESTE	VALOR POR M ² CONSTRUCCIÓN
67	3	1	100	100	100	100	1,000.00
68	3	1	100	100	100	100	1,000.00
69	3	1	100	100	100	100	1,000.00
70	3	1	100	100	100	100	1,000.00
71	3	1	100	100	100	100	1,000.00
72	3	1	100	100	100	100	1,000.00
73	3	1	100	100	100	100	1,000.00
74	3	1	100	100	100	100	1,000.00
75	3	1	100	250	100	100	1,000.00
76	3	1	100	250	100	100	1,000.00
77	3	1	100	100	100	100	1,000.00
78	3	1	100	250	100	100	1,000.00
79	3	1	100	100	100	100	1,000.00
80	3	1	100	100	100	100	1,000.00
81	3	1	100	250	100	100	1,000.00
82	3	1	100	100	100	100	1,000.00
83	3	1	100	250	100	100	1,000.00
84	3	1	100	100	100	100	1,000.00
85	3	1	100	100	100	100	1,000.00
86	3	1	100	250	100	100	1,000.00
87	3	1	100	250	100	100	1,000.00
88	3	1	100	250	100	100	1,000.00
89	3	1	250	100	100	400	1,000.00
90	3	1	250	100	100	100	1,000.00
91	3	1	100	100	100	100	1,000.00
92	3	1	250	100	100	100	1,000.00
93	3	1	100	100	100	100	1,000.00
94	3	1	100	100	100	100	1,000.00
95	3	1	250	100	100	100	1,000.00
96	3	1	100	400	100	100	1,000.00
97	3	1	100	100	100	100	1,000.00
98	3	1	250	100	100	100	1,000.00
99	3	1	100	100	100	100	1,000.00
100	3	1	400	400	100	400	1,000.00
101	3	1	400	400	400	400	1,000.00
102	3	1	400	400	400	400	1,000.00



[Handwritten signatures and notes on the right margin]



[Handwritten signature]

III. PREDIOS RÚSTICOS

Tabla de valores unitarios expresados en pesos por Hectárea:

USO DEL SUELO	VALOR POR HA.
AGRÍCOLA	
RIEGO	\$ 7,000.00
TEMPORAL	\$ 4,000.00
GANADERÍA	
PASTIZALES	\$ 4,000.00
AGOSTADERO	\$ 2,000.00
CERRIL	\$ 700.00

COEFICIENTES DE INCREMENTO Y DEMÉRITO DEL VALOR PARA TERRENOS RÚSTICOS

**A) TERRENOS CON UBICACIÓN:
FACTOR**

Excelente	1.15
Favorable	1.00
Regular	0.90
Desfavorable	0.80

B) TERRENOS CON ACCESO:

Buena	1.15
Regular	1.00
Mala	0.85

C) TERRENOS PEDREGOSOS:

Mínima	1.00
Moderada	0.90
Alta	0.75
Excesiva	0.65

D) TERRENOS CON EROSIÓN:

Mínima	1.00
Moderada	0.90
Severa	0.75

E) TERRENOS CON TOPOGRAFÍA:

Semiplana	1.00
Inclinada media	0.95
Inclinada fuerte	0.80
Accidentada	0.75

F) ACCESO A VÍAS DE COMUNICACIÓN:

Colindantes a caminos federales y estatales	1.15
Colindantes a ríos, arroyos, presas y lagunas	1.10
Colindantes a menos de 2.5 Km. de vías de comunicación	1.05


[Handwritten signature]

[Handwritten mark]

Max

Don Ch...

[Large handwritten signature]



J de

G) TERRENOS SALITROSOS:

Terrenos Salitrosos: 0.60

H) SITUACIÓN JURÍDICA DE LA TENENCIA DE LA TIERRA:

propiedad privada	1.00
Ejidal	0.60
Posesión	0.60

La tabla de valores unitarios para tipos de construcción prevista para los predios urbanos, se aplicará a las construcciones edificadas en el suelo o terreno rústico. Se exceptúan las construcciones enunciadas en el artículo 105, fracción VI del Código Municipal para el Estado de Tamaulipas, en relación con el artículo 107 del propio Código de la base gravable para los predios rústicos.

Artículo 2°. Para la determinación del valor catastral de los predios suburbanos ubicados en localidades sin estudio técnico, así como de nuevos predios producto del fraccionamiento o subdivisión de los existentes y en general los que no queden comprendidos en este Decreto, el Ayuntamiento determinará valores catastrales provisionales como lo establece la Ley de Catastro para el Estado de Tamaulipas.

Artículo 3°. Cuando existan causas supervinientes relacionadas con los linderos y características de las zonas homogéneas o de los corredores de valor, se haga necesario crearlos o modificarlos, el Ayuntamiento tendrá la facultad para realizar lo conducente, a efecto de que tales zonas y corredores se encuentren acordes con la realidad del valor de mercado y ubicación de los predios.

TRANSITORIO

ARTÍCULO ÚNICO. El presente Decreto entrará en vigor el día 1 de enero del año 2022 y deberá publicarse en el Periódico Oficial del Estado.

[Handwritten signature]

[Handwritten mark]

Mex

Doc. 020701 -

[Handwritten signature]